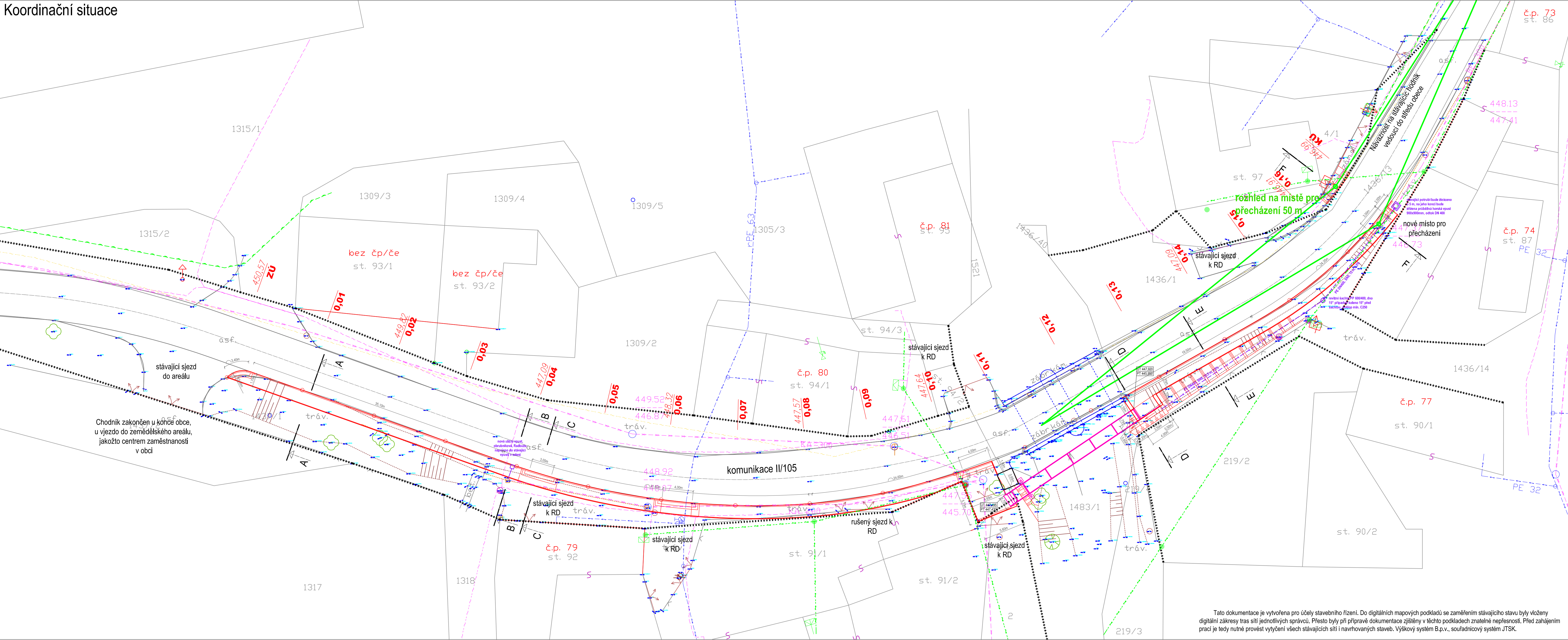













## Koordinační situace



## Legenda

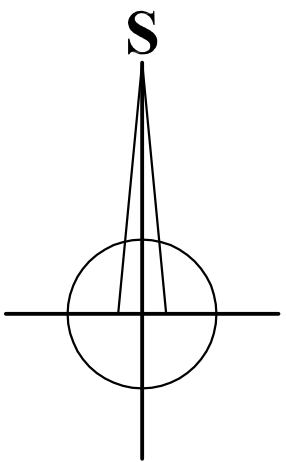
-  hranice pozemků KN  
 hranice pozemků investora (města)  
 nový chodník s obrubou  
 stávající komunikace  
 stávající oplocení / zábradlí

## Stávající síť

-  zemní elektrický kabel NN
-  vzdušný elektrický kabel NN
-  vzdušný elektrický kabel VN
-  kanalizační řad
-  vodovodní řad
-  středotlaký plynovod
-  zemní telefonní kabel
-  zemní telefonní kabel - zrušený

## Trasy nových sítí

- — — dešťová kanalizace



<div><div><div>BUILDING</div><div>INVESTMENT s.r.o.</div></div></div>			
Zodp. projektant	Kreslí	Kontroloval	Building-Investment, s.r.o. Doubravice 40, 387 35 Doubravice a Strakonice mobil: 602 145 242, 731 406 007 email: info@build-in.cz www.build-in.cz
Bc.Jakub Jeništa, DiS.	Jan Jeništa	Bc.Jakub Jeništa, DiS.	
Stavební úřad: Milevsko		Obec: Městys Bernartice	
Investor: Městys Bernartice, Nám. svobody č.p. 33, 398 43 Bernartice			
Název objek:			
Chodník podél Týnské ulice v Bernarticích včetně lávky pro pěší přes Břilský potok			
Obsah:	Měřítka	Poré	Číslo výkresu
Zákres do mapy KN	1:250	1	C.3